

# Fiche randonnée


**Titre:** Parc du Gué de Maulny (Le Mans, 72)

**Description:** Street Art au royaume des canards

Situé en bordure de l'Huisne en plein cœur du Mans, le parc du Gué Maulny est un lieu paisible qui accueille de nombreuses espèces de canards. Tu suivras un parcours alternant entre les zones ombragées et les espaces plus ouverts, loin de l'agitation urbaine.


À seulement quelques minutes de la Gare Sud, tu franchiras l'huile par une passerelle pour accéder à cet espace vert de 16,5 hectares. Tu y découvriras un moulin construit à l'emplacement du château où est né Jean II Le Bon, descendant des Valois et roi de France de 1350 à 1364.

Le site est également connu pour ses murs de Street Art, très appréciés du public, notamment lors du festival Plein Champ, qui s'y tient chaque année.

 Accessibilité

 Stationnement à proximité du parc, avec plusieurs emplacements PMR


 Toilettes accessibles au niveau de la rue des Batignolles


 Roulement : Chemins naturels en terre et stabilisés, avec présence de gravillons et de feuilles selon la saison


 Dénivelé : Globalement plat, avec de légères variations ponctuelles


 Roulage : possible, mais peut devenir plus exigeant selon l'état du sol

 Aide recommandée, notamment après des périodes de pluie


 Fatigabilité : Possibilité de faire demi-tour facilement et d'ajuster la distance selon les capacités de chacun


 Par temps humide, certains passages peuvent être glissants ou plus difficiles

 Informations supplémentaires

 Terrain de jeu pour enfants

 Parc à chien à proximité

 Exposition de Street Art

 Espace multisport

**Ville:** Le Mans

**Distance:** 1,3km

**Dénivelé:**  
17,606853485107436m

# Fiche randonnée















